

travelbook 

# Dolny Śląsk

travelbook



Bezdroża

**ERGO**  
HESTIA®

**Autorzy przewodnika:** Beata i Paweł Pomykałscy

**Współpraca:** Agnieszka Batóg, Dominika Kobiela

**Aktualizacja:** Anna Dziadkowiec

**Redaktor prowadzący:** Paweł Sondej

**Opracowanie kartograficzne:** Rafał Krocza, Krzysztof Trojan

**Źródło pochodzenia danych kartograficznych:** OpenStreetMap.org

**Okładka:** materiały graficzne zostały wykorzystane za zgodą Adobe Stock

Wszelkie prawa zastrzeżone. Nieautoryzowane rozpowszechnianie całości lub fragmentu niniejszej publikacji w jakiegokolwiek postaci jest zabronione. Wykonywanie kopii metodą kserograficzną, fotograficzną, a także kopiowanie książki na nośniku filmowym, magnetycznym lub innym powoduje naruszenie praw autorskich niniejszej publikacji. Wszystkie znaki występujące w tekście są zastrzeżonymi znakami firmowymi bądź towarowymi ich właścicieli.

Autor oraz wydawca dołożyli wszelkich starań, by zawarte w tej książce informacje były kompletne i rzetelne. Nie biorą jednak żadnej odpowiedzialności ani za ich wykorzystanie, ani za związane z tym ewentualne naruszenie praw patentowych lub autorskich. Autor oraz wydawca nie ponoszą również żadnej odpowiedzialności za ewentualne szkody wynikłe z wykorzystania informacji zawartych w książce.

Helion S.A.

ul. Kościuszki 1c, 44-100 Gliwice

tel.: 32 2309863

e-mail: redakcja@bezdroza.pl

księgarnia internetowa: <https://bezdroza.pl>

Drogi Czytelniku!

Jeżeli chcesz ocenić tę książkę, zajrzyj pod adres:

<https://bezdroza.pl/user/opinie/bedos2>

Możesz tam wpisać swoje uwagi, spostrzeżenia, recenzję.

Wydanie II

ISBN: 978-83-289-0210-7

Copyright © Helion S.A., 2023

Kup książkę

Poleć książkę

Oceń książkę



Księgarnia  
internetowa



Lubię to!  
Nasza społeczność

# travelbook

## Dolny Śląsk



Bezdroża



## Atrakcje Dolnego Śląska 6

- > Wydarzenia kulturalne 12
- > Kalendarium historyczne 18

## Informacje praktyczne 19

- Informator 20
- Wybór czasu podróży 20
- Źródła informacji 20
- Komunikacja 21
- Noclegi i wyżywienie 21

# Spis treści



<b>Krajoznawcze ABC</b>	<b>22</b>
Charakterystyka geograficzna	22
Ukształtowanie terenu	23
Hydrografia	23
Zasoby naturalne	23
Ochrona przyrody	23
<b>Spoteczeństwo</b>	<b>24</b>
Na skrzyżowaniu kultur	24
Rok 1945 – koniec i początek	25
Religia	25
Dolnośląska wieś	27
Dolnośląskie miasto	28
Architektura	29
Dolnośląscy laureaci Nagrody Nobla	30
Język i gwara	31
<b>Kuchnia</b>	<b>32</b>



## Wrocław i okolice 33

<b>Wrocław</b>	<b>34</b>
> Zielone płuca wielkiego miasta	58
<b>Okolice Wrocławia</b>	<b>60</b>
Oleśnica	60
Pałac w Laskowicach Otawskich	61
Zamek Topacz	61
Ślęza	62
Sobótka	63
Zamek w Wojnowicach	64
Środa Śląska	64
Wołów	64
Lubiąż	65
Trzebnica	67
Prusice	68
Żmigród	69
Milicz	69
Stawy Milickie	70



## Ząbkowice Śląskie i okolice 73

<b>Ząbkowice Śląskie</b>	<b>74</b>
Kamieniec Ząbkowicki	77
Srebrna Góra	79
> Kajakami po dolnośląskich rzekach	82



Złoty Stok 84  
Bardo 86  
Dzierżoniów 88  
Niemcza 91  
Ziębice 93  
Henryków 95

### Kotlina Kłodzka 99

Kłodzko 100  
Nowa Ruda 104  
Wambierzyce 107  
Lądek-Zdrój 108  
Masyw Śnieżnika 110  
Bystrzyca Kłodzka 114  
Międzyzlesie 116

Polanica-Zdrój 117  
Duszniki-Zdrój 119  
Kudowa-Zdrój 122  
Park Narodowy Gór Stołowych 127

### Wałbrzych i okolice 133

Wałbrzych 134  
Zamek Książ 139  
Szczawno-Zdrój 144  
Góry Wałbrzyskie 147  
Sokołowsko 150  
Góry Sowie 152  
Kompleks „Riese” 154  
Zagórze Śląskie 156  
Kamienna Góra 158

Krzeszów 160  
Chętno Śląskie 162  
Bolków 164  
Świdnica 166

### Kotlina Jeleniogórska i Karkonosze 175

Jelenia Góra 176  
Cieplice Śląskie-Zdrój 181  
Na północ od Jeleniej Góry 186  
Mysłakowice 189


► Dolina Pałaców i Ogrodów Kotliny Jeleniogórskiej 192

Kowary 196  
Rudawy Janowickie 198  
Karpacz 204  
Szklarska Poręba 210

### Ku zachodniej granicy 219

Świeradów-Zdrój 220  
Lubomierz 223  
Zamek Czocho 224  
Legnica 226  
Jawor 230  
Złotoryja 233  
Bolesławiec 238

Indeks 244





### Zagórze Śląskie

Na terenie dziedzica dolnego zamku Grodno działa **Karczma Rycerska**, która serwuje smaczną, tradycyjną kuchnię w estetycznej oprawie. Nie zawiódą się miłośnicy zup (warte spróbowania żurek i kwaśnica), mięs, placków ziemniaczanych czy pierogów. Dobre posiłki serwuje się także w ośrodku **Fregata** (ul. Wodna 6).

### Kamienna Góra

Baza gastronomiczna oferuje kuchnię dość prostą, ale smaczną: **Bistro Kocioł** (ul. Jana Pawła II 14), **Swojak** (ul. Władysława Broniewskiego 18), **U Wolaka** (ul. Stefana Okrzei 5).

### Krzyszów

Dobry syćący posiłek zjemy w restauracji działającej w punkcie obsługi pielgrzyma. To samoobsługowy lokal oferujący tradycyjną polską kuchnię – dania są podane szybko, smakują bardzo dobrze i są w korzystnych cenach. Kuchnia z większym wyborem dań czeka na nas w restauracji **Rustykalnej**, przy ul. Brokoffa.

### Bolków

Godne polecenia są przede wszystkim dwa lokale. Pierwszy z nich to **Arkady Bistro & Restaurant** przy ul. Szpitalnej 6, niedaleko zamku. Zjemy tu dobre burgery, steki, a także dania kuchni polskiej. Drugi lokal to **Hacienda** przy ul. Polnej 11, która serwuje prostą, smaczną kuchnię w rozsądnej cenie.

### Świdnica

Włoska kawa, ciasta i desery czekają na nas w kawiarni **Amaretto Gelato Caffè** w rynku (nr 23). Kto ma ochotę także na obiad w stylu włoskim, musi odwiedzić restaurację **Wieża**, która znajduje się w starej wieży ciśnień (ul. Nauczycielska 3); jedzenie i obsługa znakomite. Portugalsko-hispański klimat pocujemy w restauracji **Fado i Wino** (ul. Marii Konopnickiej 7). Domowy obiad zjemy w restauracji **Rynek 43**, w której serwuje się także różne dania kuchni europejskiej. Przy Kościele Pokoju działa przytulna **Barrocafe** (pl. Pokoju 7), z pysznymi kawami, ciastami i deserami.



# Kotlina Jeleniogórska i Karkonosze

## Jelenia Góra

Jelenia Góra to miasto wyjątkowe i nie-zwykłe, które niemal na każdym kroku prezentuje inne oblicze. Łączy w sobie długą historię o wielkomięjskim charakterze (której pamiętką są liczne zabytki) z przepięknym położeniem w cieniu Karkonoszy. „Jelonka” miała także wielkie szczęście, że nie została zniszczona pod koniec II wojny światowej. Może więc poszczycić się dobrze zachowaną tkanką miejską, tętniącym życiem centrum, sielskim uzdrowiskiem i wieloma innymi atrakcjami, które sprawiają, że niemal każdy będzie zachwycony spędzonym tu czasem. Sam prezydent Stanów Zjednoczonych John Quincy Adams miał powie-



### WAŻNE DATY

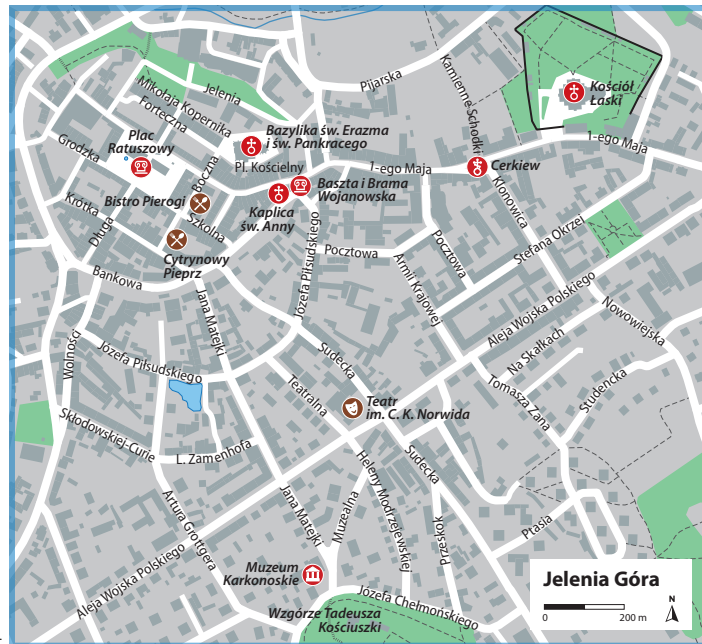
- 1108 r. – legendarne założenie miasta przez Bolesława Krzywoustego.
- 1288 r. – uzyskanie praw miejskich.
- 1427 r. – oblężenie miasta przez husytów.
- 1519 r. – otrzymanie przywileju corocznych jarmarków.
- 1549 r. – wielki pożar niszczy Jelenią Górę.
- 1570 r. – rozpoczyna się produkcja płócien lnianych (woali), na których przez lata bogacili się mieszkańcy.
- XVII w. – liczne zniszczenia w wyniku wojny trzydziestoletniej.
- 1672 r. – budowa wodociągu.
- 1709 r. – powstaje pierwsza drukarnia w mieście.
- 1800 r. – miasto odwiedza John Quincy Adams, przyszły prezydent Stanów Zjednoczonych.
- 1866 r. – powstaje linia kolejowa łącząca miasto z Lubaniem, a rok później z Wałbrzychem.
- Lata 1975-98 – miasto stolicą województwa jeleniogórskiego
- 1959 r. – powstaje Karkonoski Park Narodowy.

dzie: „Nic nie może być piękniejszego nad położenie Jeleniej Góry: pięknie zbudowane miasto z wieloma okazałymi budynkami w dolinie, otoczone wzgórzami ze wszystkich stron, ze wspaniałym widokiem na Karkonosze”.

## Warto zobaczyć

### ★ Plac Ratuszowy

Centrum zabytkowego Starego Miasta o dobrze zachowanym układzie urbanistycznym stanowi oczywiście rynek, zwany tutaj placem Ratuszowym. To jeden z najładniejszych miejskich placów na całym Dolnym Śląsku. Z jednej strony jest tętniącym życiem salonem miasta, a z drugiej wizytówką przyciągającą turystów. I nie ma w tym za grosz przesady, ponieważ odnowione pierzeje z zabudową kamienną (wiele z nich ma ładne podcienia) i późno-barokowym ratuszem z XVIII w. naprawdę



oprac. R. Krocak

▼ Jeleniogórski rynek



sprawiają świetne wrażenie i czynią tę przestrzeń bardzo przyjemną. Oczywiście niemal wszędzie zauważyć można symbol miasta, czyli jelenia.

### Bazylika św.św. Erazma i Pankracego

ładu i porządku, zwłaszcza moralnego, strzeże najstarsza świątynia w mieście, czyli bazylika św. Erazma i św. Pankracego (są to patroni miasta). Jest to gotycka trójnawowa budowla z początku XIV w., która zapewne stoi na miejscu wcześniejszego obiektu sakralnego. Zdumiewa nie tylko swym wiekiem, ale też ogromem. Ma aż 56 m długości, a nawa główna 24 m wysokości. Wewnątrz ładne renesansowe stalle i ambona oraz barokowe ołtarz i prospekt organowy.

### Deptak

Z rynku wchodzimy na zadbany deptak biegnący w ciągu ulic Konopnickiej i 1 Maja. Stanowi on przykład tradycyjnej

▼ Kaplica św. Anny



### CIEKAWOSTKA

#### Resztki systemu obronnego

W mieście znajdziemy jeszcze baszty Grodzką (ul. Grodzka) i Zamkową (ul. Jasna). Pierwsza z nich, XIII-wieczna, pierwotną funkcję pełniła krótko i już od XVII stulecia aż do lat 70. XX w. była wykorzystywana do celów mieszkalnych, a później kulturalnych. Ma dość oryginalny kształt, przypomina bowiem kamienicę obronną. Baszta Zamkowa powstała w XVI w., na miejscu starszej o dwa wieki, ale strawionej przez pożar poprzedniczki. Pełniła funkcje obronne, chroniąc mieszkańców także przed lokalnymi złoczyńcami, gdyż mieściło się tu przez pewien czas miejskie więzienie. Obecnie została przekształcona w taras widokowy.

#### Baszta Zamkowa

- XI–III 10.00–16.00; IV–VIII 10.00–19.00;
- IX–X 10.00–18.00
- wstęp bezpłatny

i dobrze funkcjonującej ulicy handlowej. W odnowionych zabytkowych kamienicach i schludnie wstawionych nowszych budynkach działa wiele sklepów, butików, zakładów usługowych, kawiarni, restauracji. Miasto żyje na deptaku, a nie zamknięte w galerii handlowej.

### Baszta Wojanowska i wędrująca brama

Tak dochodzimy pod Basztę Wojanowską, strzegącą w średniowieczu bramy wychodzącej w stronę Wojanowa. Brama, najprawdopodobniej z XV w., została w XVIII w. zastąpiona nową. Dość niecodzienne były jej dalsze losy, bowiem pod koniec XIX w. została rozebrana i przeniesiona na teren ówczesnych koszar. Wiek później, w 1998 r., ponownie ją zdemontowano i... przywrócono w pierwotnym miejscu.

### Kaplica św. Anny

Do baszty przylega kaplica św. Anny, która w gruncie rzeczy jest całkiem sporym kościołem! Wiadomo, że do czasów wojny trzydziestoletniej (1618–48) pełniła funkcje obronne, a później została odnowiona w duchu barokowym i pozbawiona takiej roli.

### Cerkiew prawosławna

Dalej, w narożu z ul. Klonowica, miniemy pozornie dość zaskakujący budynek w tej części Polski. Jest to barokowa cerkiew św.św. Piotra i Pawła. Świątynia zbudowana w 1738 r. początkowo służyła katolikom. W 1925 r. została zamknięta, natomiast po II wojnie światowej przekazana przybyłej do miasta ze Wschodu polskiej ludności prawosławnej. W środku znajduje się ciekawe wyposażenie, w tym ikony i ikonostas z początku XX w. przywiezione z Lubelszczyzny, a także współczesne biżantyjskie malowidła autorstwa m.in. Jerzego Nowosielskiego. Wielbiciele mrocznych historii z przeszłości zapewne zwrócą

uwagę na dwa wmurowane w ścianę krzyże pokutne, na których wyryte są kusza i miecz – narzędzia zbrodni użyte przez sprawców do zamordowania swoich ofiar.

### ★ Świątynia Podwyższenia Krzyża Świętego, tzw. kościół Łaski

Najciekawszym budynkiem sakralnym Jeleniej Góry jest tzw. kościół Łaski zachwycający niezwykłą i niespotykaną bryłą. Najpierw nasuwa się jednak pytanie: kto komu okazał ową łaskę? Mianowicie chodzi o prawo udzielone śląskim ewangelikom przez katolickiego cesarza austriackiego Józefa I, na którego mocy mogli postawić w regionie sześć protestanckich świątyń (nastąpiło to w wyniku ugody z królem ówczesnych koszar. Wiek później, w 1998 r., ponownie ją zdemontowano i... przywrócono w pierwotnym miejscu.

Powstał na planie krzyża greckiego z amboną na skrzyżowaniu naw, tak by wszyscy wierni mogli widzieć duchownego głoszącego kazanie. Dzięki różnym rozwiązaniom, m.in. trzem kondygnacjom empor, kościół mógł przyjąć na nabożeństwo sporą liczbę wiernych. Od końca II wojny światowej należy do katolików i nosi wezwanie Podwyższenia Krzyża Świętego. Teren wokół to




### CIEKAWOSTKA

#### Może kiedyś powrócą?

Komunikacja tramwajowa istniała w Jeleniej Górze od 1897 r. Przez pierwsze dwa lata po ulicach krążyły tramwaje... gazowe, rozpędzające się do zawrotnych 12 km/godz., zastąpione później przez elektryczne. Ostatni tramwaj przejechał ulicami miasta w kwietniu 1969 r., a pasażerom, którzy mogli tego dnia korzystać z przejazdu bezpłatnie, przegrywała Orkiestra Jeleniogórska. Dziś miłośnicy tramwajów mogą jedynie udać się na rynek, gdzie obok ratusza znajdują tramwajowy wagonik, a w nim punkt informacji turystycznej oraz sklepik z pamiątkami.





▲ Świątynia Podwyższenia Krzyża Świętego

dawny cmentarz. Wspaniałą pozostałością po nim jest zespół 18 okazałych kaplic grobowych, będących pięknym przykładem barokowej sztuki funeralnej.

#### Kościół Łaski

- ul. 1 Maja 45
- IV–IX pn.–czw. 10.00–16.00, pt. 11.00–16.00, sb. 10.00–16.00, nd. między nabożeństwami (po uzgodnieniu z kościelnym w zakrystii); XI–III zwiedzanie możliwe dla grup min. 10 osób (tel.: 605 938 513)
- 5 zł

#### Teatr i muzeum

W jeleniogórskim śródmieściu, które rozciąga się na południe od starego miasta, warto podejść do monumentalnego secesyjnego gmachu **Teatru im.**

**C.K. Norwida** z 1904 r., który stoi na rogu ul. Teatralnej i al. Wojska Polskiego. Jeśli przy teatrze skręcimy w tę aleję w prawo, a potem w drugą w lewo, to po 100 m dostrzemy do gmachu **Muzeum Karkonoskiego**, gdzie zgromadzono pamiątki związane z historią regionu, a także sztuką i miejscowym rzemiosłem. Szczególnie ciekawe są ludowe obrazy na szkle, ale także przykłady rzeźby ludowej, lokalnego stroju i mebli. Poza tym wystawiono tu malarstwo, grafikę współczesną i numizmaty.

#### Muzeum Karkonoskie

- ul. Matejki 28
- [www.muzeumkarkonoskie.pl](http://www.muzeumkarkonoskie.pl)
- X–III wt.–nd. 9.00–16.00 (ostatnie wejście 15.00); IV–IX wt.–nd. 9.00–17.00 (ostatnie wejście 16.00)
- 20 zł, ulgowy 15 zł

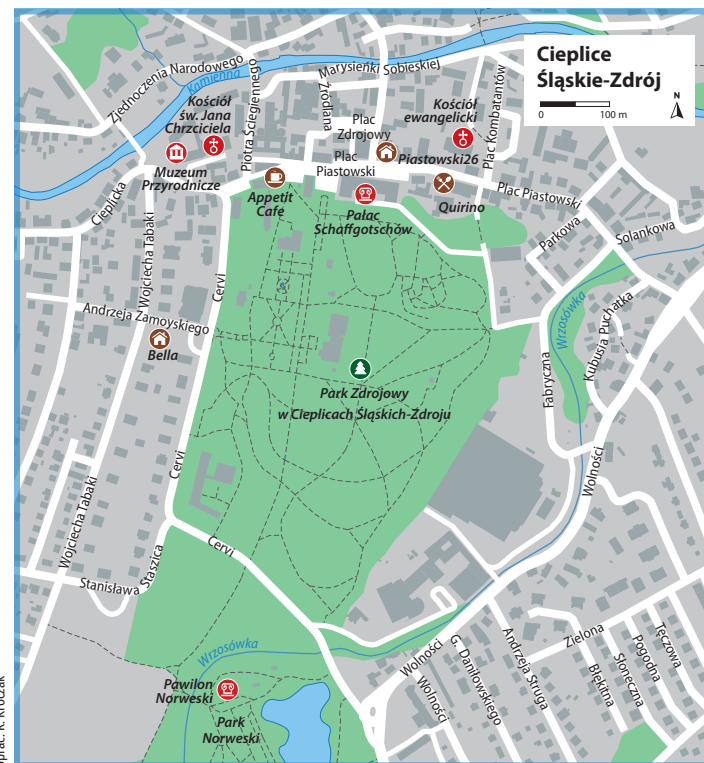
## Cieplice Śląskie-Zdrój

### Warto zobaczyć

#### ★ Plac Piastowski

Jedną z najpiękniejszych dzielnic Jeleniej Góry są Cieplice Śląskie-Zdrój, które leżą ok. 6 km na południowy zachód od centrum (dojazd ul. Wolności). Złapiemy tu oddech, wyciszmy się, obejrzymy kilka pięknych obiektów, a jeśli zostaniemy na dłużej, to możemy zafundować sobie prozdrowotną terapię. Od dawien dawna kurort jest bowiem znany z właściwości leczniczych tutejszych wód termalnych, które są naprawdę gorącymi źródłami – osiągają najwyższą w Polsce temperaturę 86°C. Nazwa Cieplice jest więc w pełni uzasadniona!

Esencja uzdrowiska ulokowana jest na eleganckim pl. Piastowskim między ewangelickim kościołem Zbawiciela a kościołem św. Jana Chrzciciela. To piękna i bardzo zadbana przestrzeń, której główną ozdobą jest pałac **Schaffgotschów** – elegancka rezydencja, zachwycająca monumentalną, liczącą nieco ponad 80 m, ale bardzo harmonijną fasadą. Zbudowany na przelocie XVIII i XIX w. subtelnie łączy w sobie cechy dojrzałego baroku i wczesnego klasycyzmu. Był jedną z siedzib tej majątnej rodziny (zanim ciałkiem nie zubożała i nie musiała ratować się mariażem ze „śląskim Kopciuszkiem”,



oprac. R. Krocak





# Dolina Pałaców i Ogrodów Kotliny Jeleniogórskiej



Bajkowa kraina nosząca wdzięczną nazwę Doliny Pałaców i Ogrodów to niezwykle obszar, gdzie na przestrzeni ok. 100 km<sup>2</sup> znajduje się ponad 30 rezydencji z rozmaitych epok i w różnych stylach architektonicznych. W większości zaniedbane po wojnie dziś stopniowo odzyskują dawny blask. Naturalne granice doliny wyznaczają: Góry Kaczawskie

na północy, Karkonosze na południu, Góry Izerskie na zachodzie i Rudawy Janowickie na wschodzie. Teren jest idealny do uprawiania turystyki pieszej i rowerowej, jednak by zajrzeć we wszystkie zakamarki, potrzeba co najmniej kilku dni. Dlatego poniżej zaprezentowane zostaną największe perełki, położone najbliżej siebie.

## Łomnica

Zacznijmy od Łomnicy, gdzie znajduje się przepiękny kompleks pałacowy. Obiekt od lat 90. XX w. należy do potomków ostatnich właścicieli, którzy z wielkim poświęceniem i zaangażowaniem podnieśli go z ruiny. Do kompleksu należą elegancki barokowy pałac oraz stojący tuż obok dwór zwany Domem Wdowy, folwark, w którym działa restauracja ze świetną kuchnią regionalną, sklep folwarczny, w którym można nabyć produkty wykonywane przez miejscowych rzemieślników, oraz Lniany Dom Towarowy oferujący wyroby z lnu. Jest też piekarnia, gdzie obok pachnącego pieczywa można kupić zdrową żywność i produkty lokalne, przygotowywane głównie przez pałacowych kucharzy. W zespole pałacowym mieszczą się hotel oraz muzeum.

### Pałac Łomnica

- [www.palac-lomnica.pl](http://www.palac-lomnica.pl)
- muzeum 10.00–17.00
- 22 zł, ulgowy 15 zł

## Wojanów

Za łomnickim majątkiem leniwie przepływa rzeka Bóbr, która wyznacza granicę z Wojanowem, najwspanialszą wizytówką Doliny Pałaców. Dzisiejszy obiekt ma niewiele ponad sto kilkanaście lat, ale jego historia jest znacznie bardziej odległa i sięga średniowiecza, kiedy istniał tu rycerski dwór. Później kilkakrotnie go przebudowywano, a znany nam neogotycki kształt uzyskał w XIX w. Po II wojnie światowej zniszczony, jeszcze kilkanaście lat temu stał w totalnej ruinie – wypalony, z zapadniętymi do środka stropami, zarośnięty trawą i chaszczami. Na szczęście znalazł właściciela, który przeprowadził skrupulatny remont i powstał obiekt jakby żywcem wzięty z bajki Disneya. We wnętrzach

znajdują się luksusowy hotel, kawiarnia i restauracja, dla których zaadaptowano też dawne zaplecze gospodarcze pałacu, a całość otacza ogólnodostępny rozległy park krajobrazowy.

## Wojanów-Bobrow

A o tym, jak niektóre z obiektów na naszym szlaku wyglądały jeszcze niedawno, można się przekonać zaledwie kilometry dalej. Niestety w Wojanowie-Bobrowie mimo upływu czasu nic się nie zmienia i ten piękny pałac nadal jest w fatalnym stanie. Również on swoje początki ma w gotyckiej warowni rycerskiej, którą później przebudowywano, aż pod koniec XIX w. uzyskał dzisiejszy kształt. Prawdopodobnie gdyby został wyremontowany i doprowadzony do takiego stanu, jak ten w Wojanowie, to z pewnością byłby dla niego największą konkurencją w okolicy. Jest bowiem w taki sam sposób baśniowy, finezyjny i dekoracyjny z licznymi wieżami, wieżyczkami, sterczynami i loggiami.

## Karpniki

Kolejna bajkowa budowla przeżyła dość typową historię: powstała w średniowieczu, później została zniszczona, odbudowana w stylu renesansowym, a następnie przebudowana w XIX w. Powstała wówczas pseudośredniowieczna warownia z wieżyczkami, krenelażem, sztuczną fosą itd. Od 1822 r. zamek należał do pruskiej rodziny królewskiej, bywali tu także polscy arystokraci i car rosyjski Mikołaj. Po wojnie był zaniedbany, ale niedawno został wyremontowany i zaadaptowany na hotel otoczony urokliwym parkiem. Park jest ogólnodostępny, także dla osób niekorzystających z noclegu.

Kup książkę

Poleć książkę

## Bukowiec

Spokojna tafla wody, łąki, pagórki i rozległy kompleks pałacowy z parkiem – Bukowiec zdaje się idealnym miejscem na spełnienie marzenia o romantycznym dniu spędzonym blisko natury. W 1785 r. ziemie te znalazły się w rękach Fryderyka von Redena, który planując osiąść w tej okolicy, zdecydował o przebudowie istniejącego pałacu z XVI w. w nową, bardziej reprezentacyjną rezydencję w stylu klasycystycznym. Przy okazji zlecił także założenie parku krajobrazowego, który w Prusach podobno uchodził za jeden z najpiękniejszych. Nietrudno w to uwierzyć, ponieważ nie tylko zasadzono rośliny, założono stawy i wytyczono ścieżki spacerowe, ale także postawiono wiele pawilonów, altanek, rzeźb i innych elementów, które dziś nazwalibyśmy małą architekturą. Są tu więc m.in. świątynia Ateny, domek ogrodnika czy mauzoleum Redenów.

## Miłków

Pałac powstał w 2. poł. XVII w., ale niewiele później strawił go pożar, po czym został wzniesiony na nowo, a następnie nieco przebudowany w XIX w. i w takiej formie zachował się do dziś; obecnie pełni funkcję hotelu. Atmosfera jest tu bardzo kameralna, a pałac otacza zabytkowy ponad 200-letni ogród z pięknym drzewostanem. Na szczęście jest on ogólnodostępny, nie tylko dla gości hotelowych.

## Pałac w Stanisławie Górnym

Historia tego miejsca sięga zapewne XVI w., kiedy powstał tu renesansowy dwór. Później był przebudowywany, a największa ingerencja miała miejsce w 1787 r. z inicjatywy księcia Henryka (Heinricha) XXXVIII von Reussa, rotmistrza armii pruskiej – postać ta jest znana tym, którzy odwiedzili Zamek Księcia Henryka w Marcycach. Powstało wówczas założenie o charakterze późnobarokowym. Kolejne dwie duże zmiany przeprowadzono jeszcze w XIX w. Pałac otacza piękny XVIII-wieczny ogród w stylu angielskim, który jest jednym z pierwszych utrzymanych w tym duchu na terenie Dolnego Śląska. Dziś w stylowych wnętrzach mieszczą się luksusowy hotel i SPA.

## Pałac w Stanisławie Dolnym

Małowiczko przytulony do Karkonoszy pałac zaczął powstawać w 1786 r., prawdopodobnie na zlecenie znanego nam już księcia von Reussa. W następnym stuleciu został przebudowany do dzisiejszego kształtu. Bryła pałacu jest prosta, ale urozmaica ją mocno wysunięty jednokondygnacyjny kolumnowy portyk. Niewątpliwie największymi atutami pałacu i mieszczącego się tu hotelu są piękne położenie i uroczy ogród ze stawem, w którym obiekt zalotnie się przegląda.



[Kup książkę](#)

[Poleć książkę](#)



# PROGRAM PARTNERSKI

— GRUPY HELION —



1. ZAREJESTRUJ SIĘ
2. PREZENTUJ KSIĄŻKI
3. ZBIERAJ PROWIZJĘ

Zmień swoją stronę WWW w działający bankomat!

Dowiedz się więcej i dołącz już dzisiaj!  
<http://program-partnerski.helion.pl>

GRUPA  
**Helion**

Kup książkę



**Travelbook** to Twój niezastąpiony towarzysz podróży. Wskaże Ci najważniejsze atrakcje, podpowie, czego szukać poza głównymi szlakami, i wprowadzi w świat miejscowych obyczajów. Znajdziesz w nim opisy najciekawszych regionów i miast, a sprawdzone informacje praktyczne umożliwią staranne zaplanowanie podróży.

## Dolny Śląsk

Większe zagęszczenie zamków i pałaców niż na Dolnym Śląsku można znaleźć podobno tylko w Dolinie Loary we Francji. Wspaniałych zabytków jest tu rzeczywiście nieprzebrana liczba. Sama stolica regionu – Wrocław – pełna jest architektonicznych perełek. Region słynie nie tylko ze wspaniałych pamiątek historii. Dolny Śląsk to również prastare Sudety, składające się z wielu różnorodnych pasm górskich na czele z Karkonoszami, gdzie w dolinach przycupnęły kurorty i uzdrowiska, słynne niegdyś w całej Europie, a obecnie na nowo prężnie się rozwijające.

ebook dostępny na:

**ebookpoint**

 **Bezdroża**

Sprawdź najnowsze promocje:  
• <http://bezdroza.pl/promocje>  
Przewodniki najchętniej czytane:  
• <http://bezdroza.pl/bestsellery>  
Zamów informator podróżniczy:  
• <http://bezdroza.pl/newsletter>

 Księgarnia internetowa:  
<http://bezdroza.pl>

ISBN 978-83-289-0210-7



9 788328 902107

Cena 44,90 zł